

O.S. Abrud R.A.
Nr.4180/03.07.2023

Către Garda Forestieră Cluj,

Conform O.M. 767/2018, vă solicităm verificarea următorului A.P.V.:

Nr. A.P.V.:1641 Paraul Boului

U.P.: I Negrileasa

u.a.: 2C,

Volum: 62,83 mc

Suprafața: 3 ha

Proprietar: Primaria Mogos, Jud. Alba

Natura produsului: Accidentale I

Factorii destabilizatori care au afectat arboretul: Fenomen de uscare, arbori rupti de vant

Numărul și data contractului de prestări servicii: Membru in Asociatia Silva Detunata Abrud.

Numărul și data documentului care atestă proprietatea: Titlu de proprietate 5177/357 din

12.06.2003

A.P.V.-ul face obiectul modificării prevederilor amenajamentului(da/nu): Nu

A.P.V.-ul . din proprietăți mai mici de 10 ha (da/nu):Nu

A.P.V.-ul este situat în afara arealului (da/nu):Nu

Punerea în valoare s-a făcut în arborete în care sunt restricții privind protecția mediului: Nu

Va anexăm, certificate prin semnătură, următoarele documente:

- copie A.P.V.;
- copie descriere parcelară;
- Aviz CTAS nr.500/31.08.2017
- fotografii relevante.

Cu stimă.

Șef ocol,
ing. Butnariu Tudor



Fond forestier,
ing. Cosma Lucian

ACT DE PUNERE ÎN VALOARE NR. 2300319706260

Unitate de Producție: I - Negrileasa

Denumire A.P.V.: 1641 Paraul Boului

Suprafață totală act - (ha): 3.0 Tratament: T. PRODUSE ACCIDENTALE I Natura Produsului: PRODUSE ACCIDENTALE Tehnologia de Exploatare: TRUNCHIURI SI CATARGE Data inventarierii: 30.06.2023 Anul exploatării: 2023 Procedeeul de inventariere: FIR CU FIR Ciocan forma CIRCULARĂ nr.: PPAB0605 Accesibilitate: 501-1000	Informații privind N.T.S.M.		Grupa de specii	Nr. de arbori	Volum
	Stâncării pe - (ha): Arbori putregăioși - (buc): 6 cu un volum de - (mc): 13.65 Iescării - (buc): 4 cu un volum de - (mc): 13.67		Rășinoase FAG Quercinee Diverse tari Diverse moi	19	62.83
			Total:	19	62.83

Specia	SORTARE DIMENSIONALĂ							Lemn lucru	Coajă	Lemn de foc		Volum brut
	G1	G2	G3	M1	M2	M3	LS			Total	VF	
BRAD	15.52	1.85	0.72	0.34	0.06		0.01	18.50	2.06	42.27		62.83
TOTAL	15.52	1.85	0.72	0.34	0.06		0.01	18.50	2.06	42.27		62.83

U.A.	Suprafață (ha)		Vârsta ani	Panta G	Seminiș utilizabil				Total volum brut
	Par cursă	UA			%	S. tot	Compoziție		
2C	3.00	10.00	110	20.00				0	62.83

U.A.	BR	Volum
2C	62.83	62.83
Total	62.83	62.83

U.A.	Specia	Diametre		Înălțimi		Vârsta	Vol. arb.	Nr. arb.	Crestere	Sortare dimensională							Coajă	Lemn foc		Volum brut
		dt	dgc	ht	hc					G1	G2	G3	M1	M2	M3	LS		Total	VF	
2C	BR	55.07	55.07	28.07	28.07	110	3.28	19		15.52	1.85	0.72	0.34	0.06		0.01	2.06	42.27		62.83
Total U.A.: 2C									19	15.52	1.85	0.72	0.34	0.06		0.01	2.06	42.27		62.83
Total General U.A.									19	15.52	1.85	0.72	0.34	0.06		0.01	2.06	42.27		62.83

Șef Ocol,

Butnariu Tudor-Razvan



Întocmit,

Birou Fond Forestier,

Verificat,

U.P. I Negrileasa Fond forestier proprietate publică și privată

DESCRIEREA STAȚIUNII ȘI A ARBORETULUI

Proprietar: Comuna Mogoș

2 A 1.9 ha GF:1-1G SUP:A
TS:4420 TP:4114 SOL:3101
Versant ondulat EXPOZIȚIE:NE
INCLINARE:20g ALTTUDINE: 845 - 935 m
LITIERA: continuă - subțire
TIP FLORA: Asperula-Dentaria
Artificial de prod.superioară relativ-plurien

Table with columns: *ELM, P, M, VÂR, C, AM, EL, PROVE-, VI, DENS, V O L U M, CREȘ, TERE. Rows include species data for MO, PIN, DT and a Total row.

VÂRSTA EXPLOATABILITĂȚII: 110 ani
SEM.UTIL:
SUBARB:
DATE COMPL:

ALTE DATE COMPLEMENTARE:
Diverse tari: FA,ME.
Diseminat elemente de molid cu diametrul de 16 cm.

LUCR.PROP:RARITURI

Proprietar: Comuna Mogoș

2 B 1.1 ha GF:1-2A1G SUP:M
TS:4410 TP:4117 SOL:3301
Versant inferior ondulat EXPOZIȚIE:N
INCLINARE:36g ALTTUDINE: 885 m
LITIERA: continuă - subțire
TIP FLORA: Asperula-Dentaria
Natural fundam.de prod.infer. relativ-plurien

Table with columns: *ELM, P, M, VÂR, C, AM, EL, PROVE-, VI, DENS, V O L U M, CREȘ, TERE. Rows include species data for FA and a Total row.

VÂRSTA EXPLOATABILITĂȚII: /0.2S
SEM.UTIL:10FA
SUBARB:
DATE COMPL:

ALTE DATE COMPLEMENTARE:
Diseminat: BR.

LUCR.PROP:T.CONSERVARE
AJUTORAREA REGENERARII NATURALE
INGRIJIREA SEMINȚIȘULUI

Proprietar: Comuna Mogoș

2 C 10.0 ha GF:1-1G SUP:A
TS:3333 TP:2211 SOL:3301
Versant inferior ondulat EXPOZIȚIE:N
INCLINARE:20g ALTTUDINE: 885 - 1060 m
LITIERA: întreruptă - subțire
TIP FLORA: Asperula-Oxalis
Natural fundam.de prod.super. relativ-plurien

Table with columns: *ELM, P, M, VÂR, C, AM, EL, PROVE-, VI, DENS, V O L U M, CREȘ, TERE. Rows include species data for BR and a Total row.

VÂRSTA EXPLOATABILITĂȚII: 110 ani
SEM.UTIL: 8FA 2BR /0.6S
SUBARB:
DATE COMPL:

ALTE DATE COMPLEMENTARE:

LUCR.EXEC:2007-T.produse accidentale
2011-T.progr.(punere în lumină)
LUCR.PROP:T.IGIENA(T.PROGRESIVE IN DEC.II)

Handwritten signature and text: 'bun y. ce originalul' and a signature.

MINISTERUL APELOR ȘI PĂDURILOR
Comisia tehnică de avizare pentru silvicultură

AVIZ CTAS nr. 500 din 31.08.2017

**pentru amenajamentul silvic al fondului forestier proprietate publică aparținând
comunei Mogoș și proprietate privată aparținând Parohiei Ortodoxe Miclești – Mămăligani -
Bârlești și persoanei fizice Hăbuc Liviu, Unitatea de Producție I Negrileasa, județul Alba**

1. Au participat la ședința de avizare:

Președinte de ședință: Dănuț Iacob

Membri CTAS: Octavian Popescu, Florin Achim, Ștefan Tamaș, Marian Tudoran, Liviu Filip
Cristea Ioan, Buzea Valeriu, Gheorghe Gheorghită, Macău Cristian, Cristea Marius.

2. Din analiza făcută în cadrul ședinței de avizare a rezultat:

- amenajamentul silvic al fondului forestier, proprietate publică aparținând comunei Mogoș și
proprietate privată aparținând Parohiei Ortodoxe Miclești-Mămăligani-Bârlești și persoanei fizice Hăbu
Liviu, Unitatea de Producție I Negrileasa, județul Alba, s-a elaborat de S.C. Silva Parc S.R.L. Orăștie, șe
proiect ing. Cristea Cati, expert CTAP ing. Nițoi Ion.

- amenajamentul silvic al fondului forestier, proprietate publică aparținând comunei Mogoș și
proprietate privată aparținând Parohiei Ortodoxe Miclești-Mămăligani-Bârlești și persoanei fizice Hăbu
Liviu, Unitatea de Producție I Negrileasa, județul Alba, a fost avizat cu procesul verbal CTAP nr. 11 din
03.11.2015, recepționat de beneficiar și verificat de I.T.R.S.V. Cluj Napoca.

- perioada de aplicare a amenajamentului silvic al fondului forestier, proprietate publică
aparținând comunei Mogoș și proprietate privată aparținând Parohiei Ortodoxe Miclești-Mămăligani-
Bârlești și persoanei fizice Hăbuc Liviu, Unitatea de Producție I Negrileasa, județul Alba, este 01.01.2015
– 31.12.2024.

3. Cu ocazia examinării amenajamentului, Comisia a constatat următoarele:

Documentele privind proprietatea: Titlurile de proprietate nr. 5177/357 din 12.06.2003, nr.
1711/222 din 08.01.2008, nr. 5177/365 din 20.12.2002 și nr. 5177/452 din 22.07.

Suprafața inclusă în amenajament este de 288,2 ha, a făcut parte din O.S. Câmpeni (U.P. I
Mogoș), O.S. Baia de Arieș (U.P. II Geamăna), O.S. Alba Iulia (U.P. I), O.S. Teiuș (U.P. III) și are ca
folosințe: păduri și terenuri destinate împăduririi sau reîmpăduririi – 288,2 ha.

- Suprafața încadrată în grupa I funcțională este de 281,6 ha;
- Suprafața încadrată în grupa a II a funcțională este de 6,6 ha.
- Structura fondului forestier (date medii):


compoziție: 65FA 13MO 10BR 8CA 2GO 1PI 1DM; vârsta medie: 95 ani; volumul la ha: 276 m³
consistența medie: 0,70; clasa de producție medie: II.9; indicele de creștere curentă: 5,0 m³/an/ha; fond
lemnos total: 79653 m³.

Procesul de producție s-a organizat în următoarele subunități de gospodărire:

S.U.P. A – Codru regulat – sortimente obișnuite:156,9 ha
S.U.P. M – Păduri supuse regimului de conservare deosebită:131,3 ha

Bazele de amenajare:

- regim: codru;
- compoziția țel: corespunzătoare tipului natural fundamental de pădure pentru arboretele
exploatabile și compoziția țel la exploatabilitate pentru celelalte arborete;
- tratamente: tăieri progresive;
- exploatabilitatea: de protecție pentru arboretele încadrate în grupa I funcțională și tehnică pentru
arboretele încadrate în grupa a II a funcțională;
- ciclul: S.U.P. A – 120 ani.

bon J. cu originalul


Posibilitatea:

- Posibilitatea de produse principale: 594 m³/an;
- Volum de recoltat din produse secundare: 202 m³/an, din care rărituri 202 m³/an;
- Volum maxim posibil de extras prin lucrări de conservare: 165 m³/an.

Lucrări prevăzute în deceniul în curs:

- asigurarea regenerării naturale: 43,5 ha;
- îngrijirea culturilor tinere: 45,4 ha;
- degajări: 8,8 ha;
- curățiri: 1,1 ha, 2 m³;
- rărituri: 82,1 ha, 2019 m³;
- tăieri de regenerare: 34,6 ha, 5941 m³, din care:
 - tăieri progresive: 34,6 ha, 5941 m³.
- tăieri de igienă: 110,3 ha, 899 m³;
- lucrări de conservare: 70,8 ha, 1649 m³;
- împăduriri: 15,9 ha.

4. Concluzii rezultate:

Se propune avizarea favorabilă a amenajamentului silvic al fondului forestier, proprietate publică aparținând comunei Mogoș și proprietate privată aparținând Parohiei Ortodoxe Miclești-Mămăligani-Bârlești și persoanei fizice Hăbuc Liviu, Unitatea de Producție I Negrileasa, județul Alba. Beneficiarii au obligația de a parcurge procedura legală de avizare de mediu, conform H.G. 1076/2004 privind stabilirea procedurii de realizare a evaluării de mediu pentru planuri și programe.

5. Comisia:

AVIZEAZĂ FAVORABIL


Amenajamentul silvic al fondului forestier, proprietate publică aparținând comunei Mogoș și proprietate privată aparținând Parohiei Ortodoxe Miclești-Mămăligani-Bârlești și persoanei fizice Hăbuc Liviu, Unitatea de Producție I Negrileasa, județul Alba

6. Difuzarea prezentului aviz către toți factorii interesați se va face prin grija secretariatului CTAS din minister.

Președinte CTAS,
Secretar de Stat


Istrate  STETCO

copy - cu originalul



Primaria Floyes; CP i Heguilosa; near 20; Pcd. Achim Tema

DM



Primaria rhyssa; w.p. i. Negulescu; ca 20;

Rhyssa